

LEO

-

BW

Landeskunde entdecken,
erleben, erforschen online

Das vernetzte landeskundliche Informationssystem
für Baden-Württemberg

11. BSZ-Kolloquium am 28. September 2010
im Karlsruher Institut für Technologie (KIT)

- Einführung
 - Grundidee
 - Zielgruppe
 - Projekthistorie
 - Projektkonsortium und inhaltliche Module
- Anforderungen und Bedingungen für die Umsetzung
 - Funktionale Anforderungen
 - Recherche-Szenarien
 - Technische Architektur
- Ausblick

- LEO-BW ist ein umfassendes landeskundliches Informationssystem, über das Angebote zahlreicher Landesinstitutionen gebündelt abgerufen werden können.
- Bereitgestellt werden Basisinformationen zu Baden-Württemberg: dem Land, seinen Regionen, Städten und Gemeinden.
- LEO-BW bietet Kerndaten aus Gesellschaft, Kultur und Wirtschaft, Gegenwart und (Kunst-)Geschichte, erweitert um Abbildungen und Karten, Literatur und Quellen.
- Durch die sachgerechte Vernetzung bereits vorhandener Informationssysteme eröffnen sich neue mehrdimensionale Zugangs- und Recherchemöglichkeiten.

- Zielgruppe des Portals sind
 - die Bürgerinnen und Bürger unseres Landes und
 - darüber hinaus alle Menschen, die sich für Baden-Württemberg interessieren.
 - Wissenschaftlich Forschende erhalten einen optimalen Zugang zu landeskundlichen Basisinformationen.
 - Für den Schulunterricht bietet LEO-BW eine breite Palette von Materialien.
- LEO-BW bietet das Potential, zur zentralen Plattform für den landeskundlich ausgerichteten Bildungsbereich zu werden.



LEO

-

BW

| Baustein für die digitale Informationsgesellschaft

- eGovernment und „Kultur 2020“ (Kultur- und Kunstkonzeption) des Landes Baden-Württemberg
- i2010 und Digitale Agenda 2010–2020 für Europa (Förderung von Wissen, Kultur und Tourismus in der europäischen Informationsgesellschaft)
- Digitalisierung von Kulturgut (u.a. „Deutsche Digitale Bibliothek“ www.deutsche-digitale-bibliothek.de als Bestandteil der „Europeana“ www.europeana.eu)



LANDESARCHIV
BADEN-WÜRTTEMBERG



LEO

-

BW

| Projekthistorie

2002–2004	Gespräche mit potenziellen Partnern
2004/05	„Grünes Licht“ durch das Ministerium für Wissenschaft, Forschung und Kunst
2005/06	Vorprojekt: Grobanalyse, Erarbeitung eines Projektantrags
2006	Förderung durch Landesstiftung scheitert
2010	Landtag bewilligt Mittel (HH 2010/11)
1. Quartal 2010	Projektstart
Mitte 2012	Online-Schaltung zum Landesjubiläum „60 Jahre Baden-Württemberg“



LANDESARCHIV
BADEN-WÜRTTEMBERG



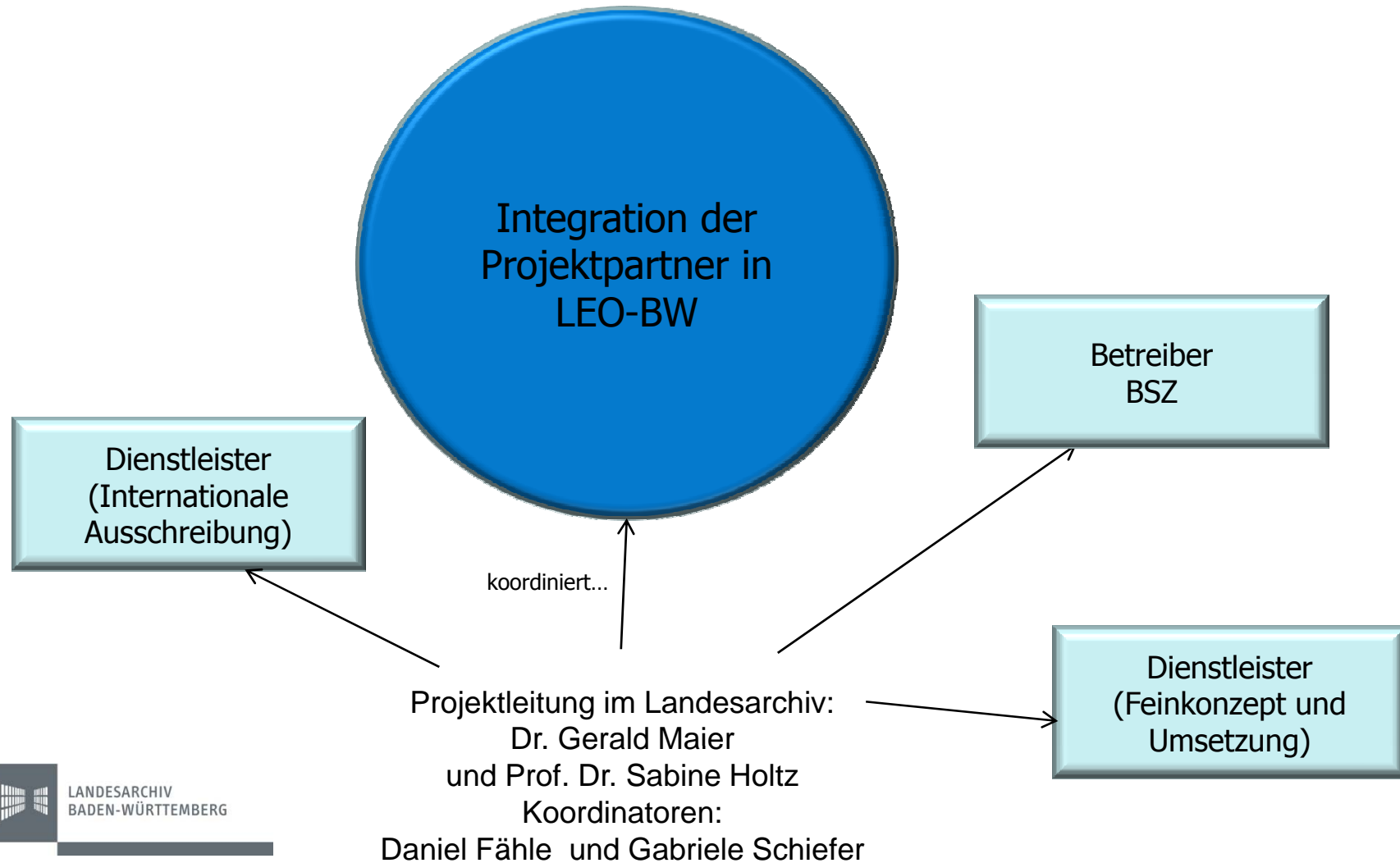
- Projektleitung:
 - Landesarchiv
- Weitere Projektpartner:
 - Badische und Württembergische Landesbibliothek
 - Bibliotheksservice-Zentrum
 - Haus der Geschichte
 - Kommission für geschichtliche Landeskunde
 - Landesmedienzentrum
 - Landesamt für Geoinformation und Landentwicklung
 - Landesamt für Denkmalpflege im Regierungspräsidium Stuttgart
 - Statistisches Landesamt
 - Landeszentrale für politische Bildung
 - Literarische Gesellschaft Karlsruhe
 - Badisches Landesmuseum und Landesmuseum Württemberg
 - Universitätsbibliotheken: Heidelberg, Freiburg, Tübingen





LEO
-
BW

- Projektorganisation





Universitätsbibliotheken: Freiburg, Heidelberg, Tübingen

Digitalisierte Bestände, Porträts, Handschriften

Landeszentrale für polit. Bildung

Gedenkstätten

Lit. Gesellschaft Karlsruhe

Literarische Ereignisse

Statistisches Landesamt

Strukturdaten

Landesmedienzentrum

Fotoarchiv

Landesmuseen

Objektauswahl

RPS – Landesamt für Denkmalpflege

Allgemeine Denkmaldatenbank

Bibliotheksservice-Zentrum

SWB Online-Katalog

Landesamt für Geoinformation und Landentwicklung

Geobasisdaten (Topograf. Karten, Orthofotos etc.), sachthematische Karten

Kommission für geschichtliche Landeskunde

Persönlichkeiten BW

Haus der Geschichte

Kartensystem

Landesbibliotheken

Personendatenbank
Landesbibliographie
BW-Online-Archiv
Online-Kartensystematik

Landesarchiv

Siedlungen in BW, Klöster in BW
Online-Findmittel, digitalisiertes Archivgut
Historisches Ortslexikon
Auswanderung aus SW-Deutschland
Quelleneditionen



- Zentrale Aufgaben sind
 - Aufbau der technischen Plattform auf der Grundlage von Nutzerszenarien („Use Cases“)
 - Datenintegration und Vernetzung, u.a. Schnittstellen zu den institutionellen Informationssystemen, Einsatz von Normdateien
 - Realisierung einer mehrdimensionalen Recherche (Suche, Navigation und Ergebnispräsentation)
 - Implementierung eines geografischen Informationssystems für Recherche und Visualisierung der Ergebnisse (kartenbasierte Suche, Anzeige von Themenkarten, Abbildung von Routen und Strecken)



CMS

- redaktionell pflegbare Bereiche (Startseite, Aktuelles, Highlights)
- Mehrsprachigkeit
- Benutzerrechte- und Rollenverwaltung
- perspektivische Web 2.0-Funktionalitäten

Navigation/Usability

- intuitiv und zielführend

Artikelservices

- Artikel drucken, speichern, zitieren (Permalinks)

Hilfereich

- FAQ, Tutorial, Kontaktmöglichkeit

Multimedia

- Bildergalerien
- unterschiedliche Bildgrößen und -formate
- Wiedergabe von Audios und Videos

LEO
-BW

Suchfunktionalitäten

Trefferlisten

- mind. Anzeige von Titel, Typ und Quelle
- Suchergebnis verfeinerbar
- Relevanzsortierung

Kartenfunktionen

- Suche in Karte
- Darstellung georeferenzierter Objekte
- GIS-Basisfunktionalitäten
- Integration LGL-Geobasisdaten
- selektierbare Layer
- Einbindung histor. Karten

Webdesign

- zeitgemäße Optik
- einheitliches Look & Feel

Erweiterbarkeit

- Funktionen
- Partner, Inhalte

Sichtbarkeit

- SEO-Grundkonformität

Barrierefreiheit



Suche

Ortsrecherche

Freitextsuche nach einzelnen/mehreren Begriffen

Freitextsuche mit Suchparametern, Nachsuche in einem Suchergebnis

Klassifizierte Suche nach Verwaltungsstrukturen

Chronologische Recherche

Suche nach Medien-/Materialtypen (z.B. Karten, Bilder, Videos, Audios)

Personenrecherche

Themensuche

Kartensuche (GIS)

Suche nach georeferenzierten Objekten

Freies Auswahl-fenster aufziehen

Suche über Verwaltungseinheiten etc.

Umkreissuche

Suche über Themenkarten



LEO - Landeskunde entdecken, erleben, erforschen online

Das vernetzte landeskundliche Informationssystem für Baden-Württemberg

Landeskunde entdecken, erleben, erforschen online

Ortsrecherche:
Bitte füllen Sie eines oder mehrere Suchfelder aus!

Ort:

Landkreis:

Region:

Regierungsbezirk:

[Suche über Übersichtskarte](#) [Eingabe löschen](#) [Suche starten!](#)

Beispielhafte Suche nach „Herrenberg“

The screenshot shows a web browser window with the LEO website interface. The search results for 'Herrenberg, Stadt' are displayed, including a map of Baden-Württemberg with a location marker, a coat of arms, and a list of links for further research. A large photograph of the town of Herrenberg is also visible. Orange boxes and lines highlight specific elements: the 'Die Stadtteile' list, the 'Beziehungen zu Personen' list, the 'Statistisches Daten' link, and the town photograph. Lines connect these elements to callout boxes on the right side of the slide.

Basisseite zum gesuchten Ort mit Verlinkungen zu den weiteren Datenbeständen

Weiterführende Recherche in den Stadtteilen

Personen mit Ortsbezug


Datenbestände der Projektpartner

Porträtbild des Ortes mit Link zur Bildergalerie

The screenshot shows a web browser window with the address bar containing 'LEO - Landeskunde entdecken, erleben, erforschen online'. The page header includes the LEO logo and the text 'Das vernetzte landeskundliche Informationssystem für Baden-Württemberg'. The main content area displays search results for 'Herrenberg', including a map of the region and a detailed text description of the city's location and history. The text describes Herrenberg as a large city with a population of 6571, situated between the Schwarzwald and the Südwestdeutschen Schichtstufenland. It mentions the city's location at the foot of Schlossberg and its proximity to the Bodensee-Autobahn and Stuttgart S-Bahn.

Ortslexikon:
Suchergebnis zu „Herrenberg“

Ortsbeschreibung [Historische Basisdaten](#) [Zu den Stadtteilen](#)

 Die Große Kreisstadt Herrenberg hat mit einer Fläche von 6571 ha Anteil an zwei gegensätzlichen Natur- und Landschaftsräumen, dem Schönbuch und Korngäu, einem Glied der Oberen Gäue zwischen Schwarzwald und dem Südwestdeutschen Schichtstufenland. Die Stadt mit ihrer markanten Stiftskirche liegt zu Füßen des Schlossberges, einer weit nach Westen ins Korngäu vorspringenden Landzunge des aus Keupersandstein- und -mergelschichten bestehenden und hier bis zu 560 m hohen Schönbuchs. Fast ein Viertel des Stadtgebiets zählt dazu. Von Wald bedeckt dient dieser Stadtraum der Naherholung, zugleich aber bildet er den landschaftlichen Gegensatz zum nach Westen offenen, fast waldfreien, flachwelligen Gäuland, welches im Untergrund vorwiegend aus Muschelkalk besteht und von Lösslehm überdeckt ist. Hier liegen die zwischen 1965 und 1975 eingemeindeten, im Kern noch dörflich geprägten Stadtteile. Die Kernstadt selbst liegt im Mittel auf 430 bis 450 m Meereshöhe. Klima und Witterung begünstigen zusammen mit den Bodengegebenheiten den Ackerbau durch die wenigen, meist als Aussiedlerhöfe figurierenden, landwirtschaftlichen Betriebe. Das Mittelzentrum Herrenberg profitiert durch den Anschluss an die Bodensee-Autobahn (1978) und an die Stuttgarter S-Bahn 1990 von den wirtschaftlichen Impulsen des Mittleren Neckar-Raumes.

[zurück zu: Herrenberg](#) [neue Suche im historischen Ortslexikon](#)

Suchergebnis im
Ortslexikon:
Ortsbeschreibung

LEO - Landeskunde entdecken, erleben, erforschen online

Das vernetzte landeskundliche Informationssystem für Baden-Württemberg

Landeskunde entdecken, erleben, erforschen online

- Startseite
- Ortsrecherche
- Personenrecherche
- Themenrecherche
- LEO
- Hilfe

Historisches Ortslexikon:

Suchergebnis zu „Herrenberg“

[Ortsbeschreibung](#) Historische Basisdaten [Zu den Stadtteilen](#)

Erstnennung
[1228 castrum Herrenberg](#), [1247 Herrinberch](#) (beliebter Burgname der Pfalzgrafen)

Herrschaftliche Entwicklung der Stadt
 Im Schutz der 1228 erstmals erwähnten Burg legten die Tübinger die Stadt nach der Mitte des 13. Jh. (1266 scultetus) halbkreisförmig um den Fuß des „Schlossbergs“ an. In ihr sind die seit 775 bei Schenkungen an das Kloster Lorsch genannten Siedlungen [Mühlhausen](#) und [Reisingen](#) aufgegangen, zu ihnen gehören wohl die 1952/62 an mehreren Stellen aufgedeckten Reihengräber. Von wirtschaftlichen Niedergang der Pfalzgrafen im 13./14. Jh. wurde auch die um 1250 abgespaltene Herrenberger Linie der „Scherer“ erfasst; der letzte dieser Linie verkaufte schuldenhalber 1382 Stadt und Herrschaft Herrenberg an Württemberg. Die Stadt hatte wohl Tübinger Recht und im Mittelalter Rechtszug nach [Tübingen](#); anlässlich einer Besitzteilung wurde sie 1347 in eine „obere“ und „untere“ geteilt, die selbständige Gemeinwesen bildeten.

Bauliche Entwicklung der Stadt
 Von der einstigen Stadtbefestigung mit doppeltem Mauerring sind nur Mauerteile erhalten, Türme und Tore wurden im frühen 19. Jh. bis auf das Hacktor zwischen Kirche und Burg abgebrochen. Auch die in die Befestigung einbezogene Burg (zeitweise „vordere“ und „hintere“ Burg) wurde 1807 bis auf Mauerreste abgebaut. Nur wenige Gebäude, darunter die Stiftskirche und die ehemalige Propstei (Mitte 15. Jh.) heutiges Dekanatsamt, überstanden die Stadtbrände von 1466 und 1635. Der Kern der Altstadt stammt aus der Zeit nach 1648.

[zurück zu: Herrenberg](#) [neue Suche im historischen Ortslexikon](#)

Fertig Internet

Suchergebnis im Ortslexikon: Historische Basisdaten

The screenshot shows a web browser window with the following elements:

- Browser Title Bar:** LEO - Landeskunde entdecken, erleben, erforschen online
- Address Bar:** Wechseln zu Links
- Navigation Bar:** Zurück, Suchen, Favoriten, Wechseln zu, Links
- Website Header:**
 - LEO logo (three lions)
 - Text: "Das vernetzte landeskundliche Informationssystem für Baden-Württemberg"
 - Tagline: "Landeskunde entdecken, erleben, erforschen online"
 - Coat of arms of Baden-Württemberg
- Left Sidebar:**
 - Startseite
 - Ortsrecherche
 - Personenrecherche
 - Themenrecherche
 - LEO
 - Hilfe
- Main Content Area:**
 - Section: "Online-Findmittel des Landesarchivs:"
 - Section: "Suchergebnis zu „Herrenberg“"
 - Image: A historical woodcut-style illustration of the town of Herrenberg, featuring a large church with a red roof and a castle on a hill in the background. The word "Herrenberg." is written in cursive above the illustration.
- Bottom Bar:** Fertig, Internet

Suchergebnis in den Online-Findmitteln

LEO - Landeskunde entdecken, erleben, erforschen online

Das vernetzte landeskundliche Informationssystem für Baden-Württemberg

Landeskunde entdecken, erleben, erforschen online

Suchergebnis im Südwestdeutschen Bibliotheksverbund: Literatur zu „Herrenberg“

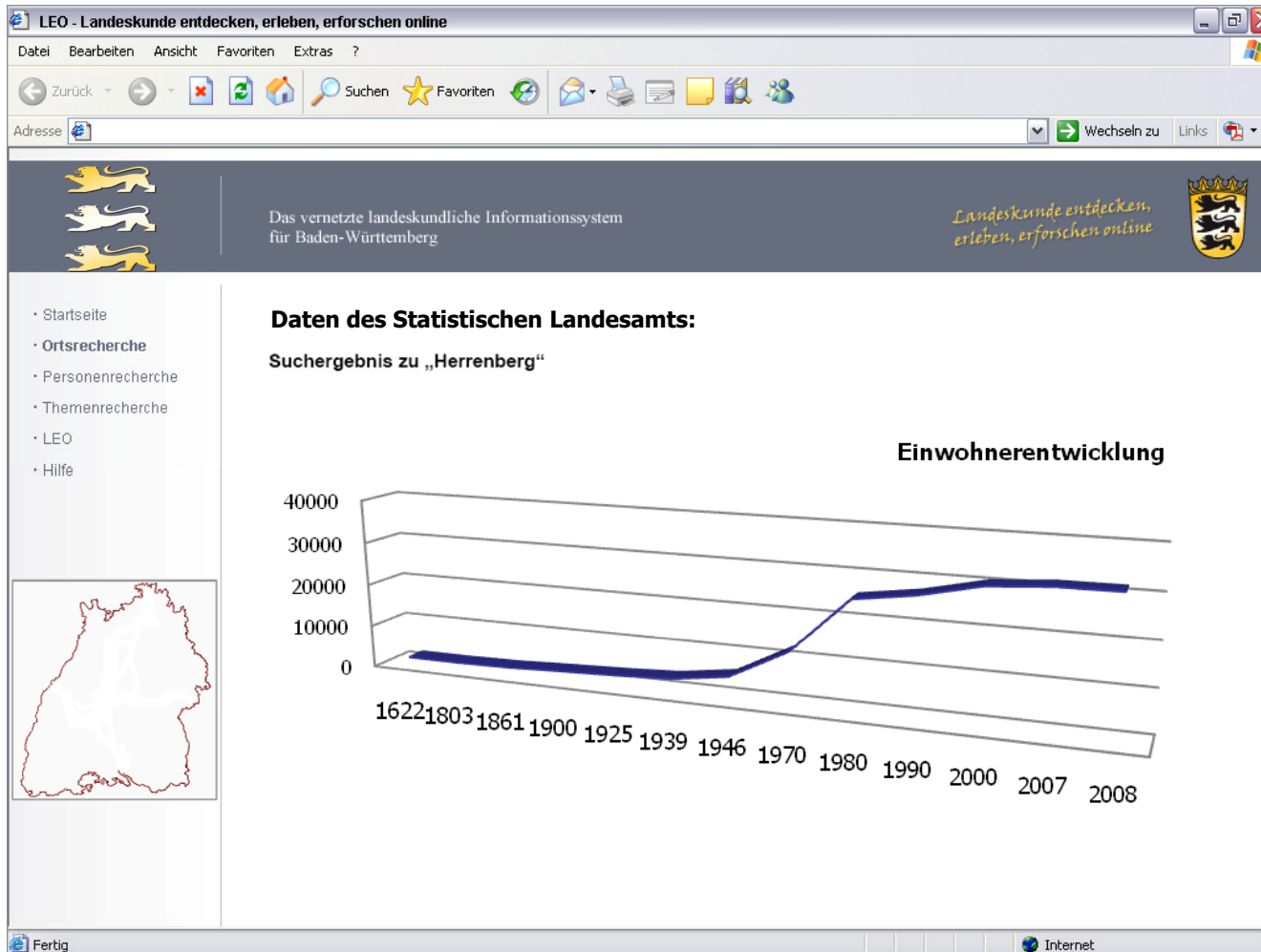
Südwestdeutscher Bibliotheksverbund:
Suchergebnis zu „Herrenberg“
Treffer: 761 Angezeigt: Treffer 1–10 Seite 1/2/3

1. [Herrenberg - Information in Stichworten](#)
/ Maier, Helmut. - Herrenberg : Stadt, [1988]
2. [Naturpfade Herrenberg](#)
/ Maier, Helmut. - 2. Aufl. - Herrenberg : Stadt, [1989]
3. [Herrenberg](#)
/ Herrenberg. - [Herrenberg] : [Stadt Herrenberg], [ca.] 1998
4. [Amtsblatt : Herrenberg, Amtstätt, Kupplingen, Oberesneen, Haglach, Gültstein, Kayh, Mönchberg](#)
/ Herrenberg. - Böblingen : Schlecht, 1993
5. [Wochenblatt <Böblingen> / Herrenberg](#)
/ Herrenberg. - Sindelfingen : Verl. Wochenblatt Böblingen, 1999
6. [Herrenberg - historisch - heiter - herzlich](#)
/ Bäuerle, Gerhard. - Herrenberg : Stadtverwaltung, [ca.] 1994
7. [800 Jahre Kayh : ein Dorf hat Geburtsdag](#)
/ Fiehl, Martin. - Herrenberg : Stadt Herrenberg, [1990]
8. [Herrenberger Persönlichkeiten aus acht Jahrhunderten](#)
/ Janssen, Roman. - Herrenberg : Stadt Herrenberg, 1998
9. [Herrenberg - Schladichter um 1500](#)
/ Janssen, Roman. - Herrenberg : Stadt Herrenberg, 1998
10. [Jahrbuch](#)
/ Schickhardt-Gymnasium <Herrenberg>. - Herrenberg : SGH, 1994-1994

[zurück zu: Herrenberg](#) [neue Suche im SWB](#)

The screenshot shows a web browser window titled "LEO - Landeskunde entdecken, erleben, erforschen online". The address bar shows the URL "http://www.landesarchiv-bw.de/leodatenbank/ortssuche.php?ort=Herrenberg". The page content includes a navigation menu on the left with options like "Startseite", "Ortsrecherche", "Personenrecherche", "Themenrecherche", "LEO", and "Hilfe". The main content area is titled "Denkmaldatenbank: Suchergebnis zu „Herrenberg“" and features three tabs: "Ortsbildbeschreibung", "Kulturdenkmale", and "Gesamtanlagensatzung". The "Ortsbildbeschreibung" tab is active, displaying an aerial photograph of Herrenberg and three text sections: "Anlage und Umgrenzung", "Bauliche Schwerpunkte", and "Die Hauslandschaft der Altstadt". Each section includes a brief description and a link to "weiter". At the bottom of the page, there are links for "zurück zu: Herrenberg" and "neue Suche in der Denkmaldatenbank". The browser's status bar at the bottom shows "Fertig" and "Internet".

Suchergebnis in der
Denkmaldatenbank



Suchergebnis in den Daten des Statistischen Landesamts

Es stehen verschiedene Themengebiete zur Auswahl, die in Diagrammform abgebildet werden können:

- Demografie
- Wahlergebnisse
- Bildung
- Wirtschaft
- Erwerbstätigkeit etc.

The screenshot shows a web browser window titled "LEO - Landeskunde entdecken, erleben, erforschen online". The address bar shows the website URL. The main content area displays the search results for "Herrenberg".

Weiteres Kartenmaterial:
Suchergebnis zu „Herrenberg“

The search results include a map of Baden-Württemberg with a red outline of the state, a detailed map of the Herrenberg area, and a list of search results. Below the map, there are two links: [zurück zu: Herrenberg](#) and [neue Suche in den Karten](#).

Suchergebnis im Kartenmaterial

Im Kartenmaterial stehen historische Karten, heutige und historische Verwaltungsgrenzen, Visualisierung von historischen Statistiken, Orthophotos und vieles mehr zur Verfügung.

Das GIS ermöglicht die kartografische Recherche aller Orte und Objekte mit Geobezug.

LEO - Landeskunde entdecken, erleben, erforschen online

Das vernetzte landeskundliche Informationssystem für Baden-Württemberg

Landeskunde entdecken, erleben, erforschen online

- Startseite
- Ortsrecherche
- Personenrecherche**
- Themenrecherche
- LEO
- Hilfe

Personenrecherche:
Bitte füllen Sie eines oder mehrere Suchfelder aus!

Name:

Beruf:

Geburtsdatum: (bis)

Sterbedatum: (bis)

Bezug zu Ort:

Bezug zu Person:

[Eingabe löschen](#) [Suche starten!](#)

Beispielhafte Suche nach Friedrich Weinbrenner

Beispielhafte Suche nach „Friedrich Weinbrenner“

LEO - Landeskunde entdecken, erleben, erforschen online

Das vernetzte landeskundliche Informationssystem für Baden-Württemberg

Landeskunde entdecken, erleben, erforschen online

Personenrecherche:
Suchergebnis (Einzelanzeige)

Namensformen:
Weinbrenner, Friedrich
Weinbrenner, Johann Jakob Friedrich

Biographische Informationen:
Geboren: 24.11.1766 in Karlsruhe
Gestorben: 01.03.1826 in Karlsruhe
Beruf: [Baumeister](#), [Architekt](#)

Beziehungen zu Orten:
[Karlsruhe](#), [Baden-Baden](#),
[Neulingen-Bauschlott](#)

Beziehungen zu Personen:
[Eisenlohr, Friedrich](#) (Schüler)

Bildmaterialien:
[Fotoarchiv des Landesmedienzentrums](#)

Literatur:
[Landesbibliographie](#)
[Südwestdeutscher Bibliotheksverbund](#)

Archivalien/Quellen:
[Online-Findmittel](#)

Internet-Ressourcen:
[Baden-Württembergisches Online-Archiv](#)

Kulturdenkmale:
[Datenbank des Landesamts für Denkmalpflege](#)

Fertig Internet

Basisseite zur gesuchten Person mit Verlinkungen zu den weiteren Datenbeständen

Informationen aus der Persönlichkeitsdatenbank

Datenbestände der Projektpartner (Auswahl)

LEO - Landeskunde entdecken, erleben, erforschen online

Das vernetzte landeskundliche Informationssystem für Baden-Württemberg




Landeskunde entdecken, erleben, erforschen online

Suchergebnis im Fotoarchiv des Landesmedienzentrums

Fotoarchiv online des Landesmedienzentrums:

Suchergebnis zu „Weinbrenner, Friedrich“

Treffer: 21 Angezeigt: Treffer 1–9 Seite 1/2/3

 Auswahl Bilddetails LMZ329030 Karlsruhe, Mittelalt mit Portal an der Münze, Stephanienstraße, 1890	 Auswahl Bilddetails LMZ326396 Rathaus in Karlsruhe von Südosten, 1984	 Auswahl Bilddetails LMZ326401 Großherzog-Karl-Denkmal mit Brunnen, Rondellplatz, Karlsruhe
--------------------------------------------------------------------------------------------------------------------------------------------------------------------------------------------------	---------------------------------------------------------------------------------------------------------------------------------------------------------------------	--------------------------------------------------------------------------------------------------------------------------------------------------------------------------------------------

[zurück zu: Weinbrenner, Friedrich](#) [neue Suche im Fotoarchiv](#)

The screenshot shows a web browser window with the address bar containing the URL. The page header includes the LEO logo and the text 'Das vernetzte landeskundliche Informationssystem für Baden-Württemberg'. The main content area is titled 'Landesbibliographie: Suchergebnis zu „Weinbrenner, Friedrich“' and shows 'Treffer: 26' and 'Angezeigt: Treffer 1-15'. A list of 15 search results is displayed, each with a checkbox and a title. At the bottom of the list, there are two buttons: 'Ausgewählte Titel anzeigen' and 'Alle Titel anzeigen'. Below the buttons, there are two links: 'zurück zu: Weinbrenner, Friedrich' and 'neue Suche in der Landesbibliographie'.

Landesbibliographie:
Suchergebnis zu „Weinbrenner, Friedrich“
Treffer: 26 Angezeigt: Treffer 1–15 Seite 1/2

- Schumann, Ulrich Maximilian: Friedrich Weinbrenner - Italienefahrt, 2005
- Leiber, Gottfried: Beamte sind schließlich auch nur Menschen, 2004
- Everke, Gerhard: "Friedrich Weinbrenners städtebauliches Schaffen, 2004
- Friedrich Weinbrenner - Politik und Ästhetik, 2003
- Vallendor, Rudolf: Friedrich Weinbrenner, 2002
- Friedrich Weinbrenner - Politik und Ästhetik, 2002
- Becker, Alexandra, Schwinn, Jessica: Ägyptische Motive in Bauten um, 2002
- Elbert, Claudia: Friedrich Weinbrenners Wiederaufbauplanungen für, 2002
- Coenen, Ulrich: Klassizismus in der nördlichen Ortenau, 2002
- Gruber, Hans Peter: Typologie der Modellhäuser in der Stadtplanung, 2001
- Mehne, Joachim: Das ehemalige Amtsdien- und Turmhüterhaus in Ste, 2001
- Kabierske, Gerhard: Wasser für die Residenz, 2001
- Schirmer, Wolf: Klassizismus in Karlsruhe, 2001
- Leiber, Gottfried: Friedrich Weinbrenners städtebauliches Schaffen für K,
- Werner, Frank R.: Friedrich Weinbrenner, 1994

[zurück zu: Weinbrenner, Friedrich](#) [neue Suche in der Landesbibliographie](#)

Suchergebnis in der Landesbibliographie

Über eine Einschränkung der Suchkriterien mittels Schlagwort ist eine verfeinerte Suche möglich.

Suchergebnis in den Online-Findmitteln

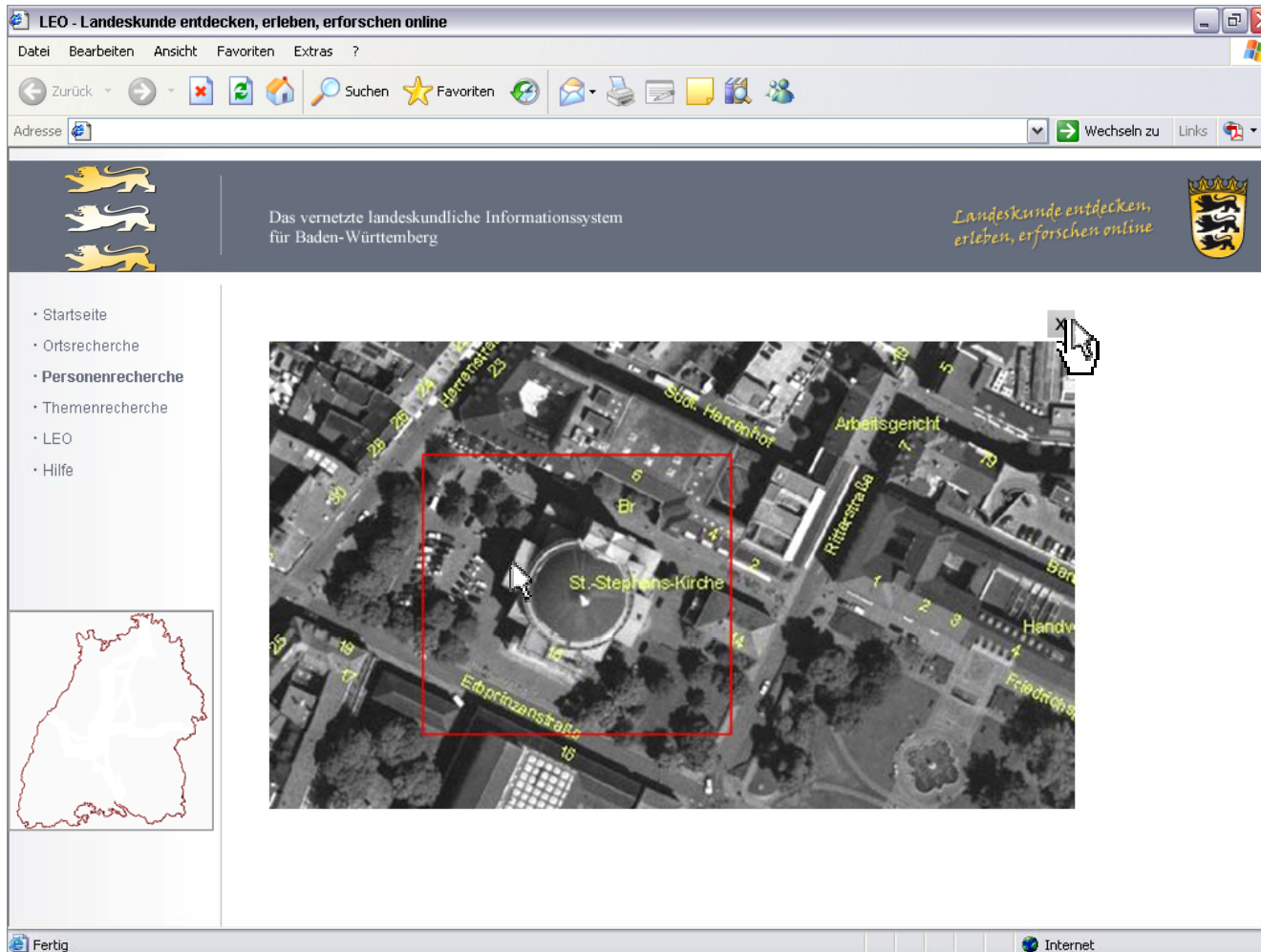
The screenshot shows a web browser window with the address bar displaying the LEO website. The page title is "LEO - Landeskunde entdecken, erleben, erforschen online". The main content area displays search results for "Weinbrenner, Friedrich".

Online-Findmittel des Landesarchivs:
Suchergebnis zu „Weinbrenner, Friedrich“
Treffer: 14 **Angezeigt: Treffer 1–3** **Seite 1/2/3/4/5**

The search results are listed as follows:

- Generallandesarchiv Karlsruhe 57** Bestand
 Generaldirektion des Hoftheaters, Badisches Landes- und Staatstheater / 1801-1929
 ↳ Lesezeichen setzen ↳ Struktursicht
 ... 1000 errichtete Friedrich **Weinbrenner** ein neues Theater am Schl ...
- Generallandesarchiv Karlsruhe G-S Valdenaire** Bestand
 Sammlung Dr. Arthur Valdenaire: Entwürfe von Friedrich **Weinbrenner** (z.T. Schülerkopien) / 1791-1817
 ↳ Lesezeichen setzen ↳ Struktursicht
 ...: Entwürfe von Friedrich **Weinbrenner** (z.T. Schülerkopien) ...
- Generallandesarchiv Karlsruhe 367 Nr. 16** Archivalieneinheit
 Förderung der Bäder in Peterstal, Griesbach und Antogast / 1809-1808
 ↳ Lesezeichen setzen ↳ Struktursicht
 ...: Schreiben von Friedrich **Weinbrenner** über einen geplanten Bosu ...

Navigation links at the bottom of the results section:
[zurück zu: Weinbrenner, Friedrich](#) [neue Suche in den Online-Findmitteln](#)

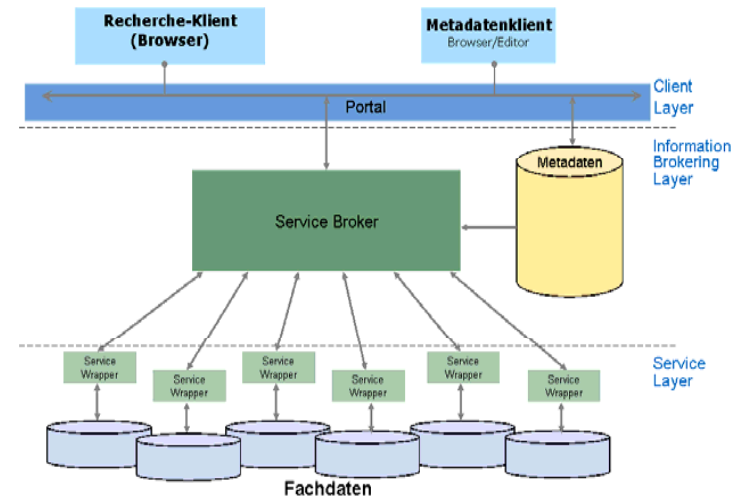
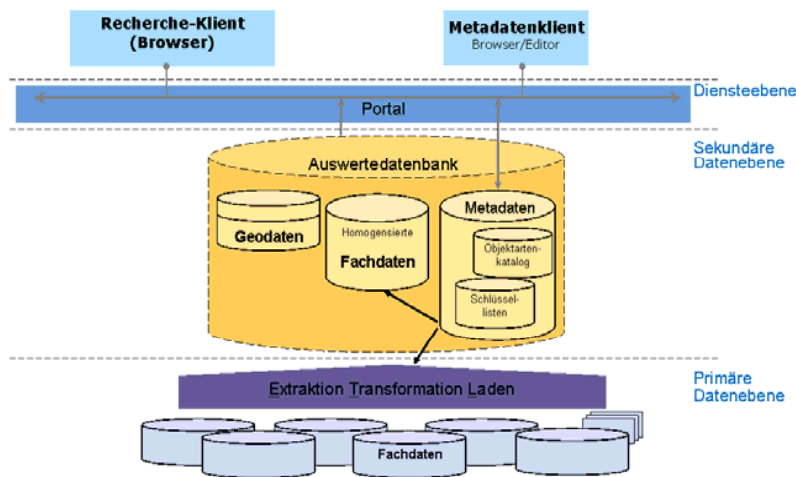


Suchergebnis in der
Denkmaldatenbank

Es besteht die
Möglichkeit, sich das
Rechercheergebnis auf
einer Karte oder einem
Orthophoto kartieren zu
lassen.



- Die Datenintegration und Vernetzung ist möglich über
 - ein zentrales Data-Warehouse oder
 - den verteilten Ansatz mit einem Zusammenspiel aus Web-Services.
- Für LEO-BW ist eine Kombination aus beiden Ansätzen sinnvoll.

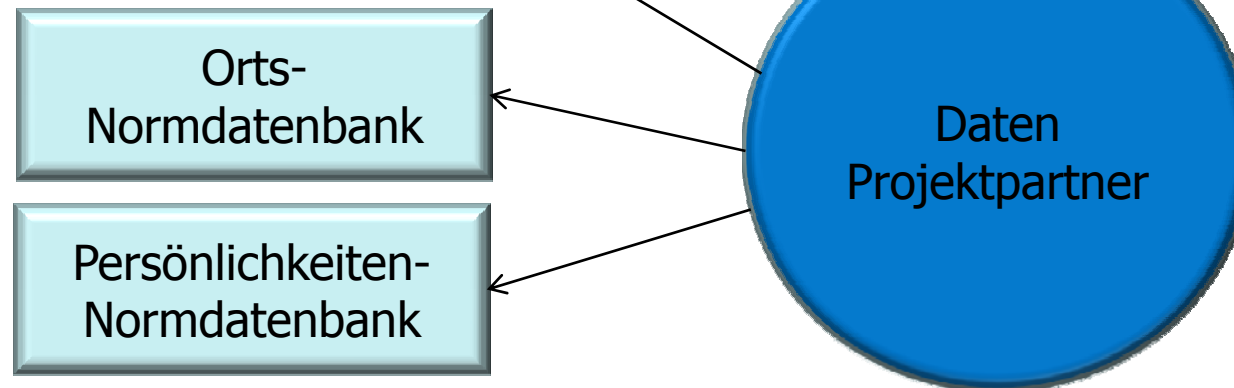


- Data Warehouse
- Web-CMS
- Datenschnittstellen zu Projektpartnern
- GIS (für Visualisierung von Raster- und Vektordaten, Grundlage: amtliche Vermessungsdaten des Landesamtes für Geoinformation und Landentwicklung Baden-Württemberg)
- Integrations- und Testsystem



- Die Rolle von Normierungen und „Mappings“:
 - Abgleich der Datenbank „Baden-württembergische Persönlichkeiten“ der Landesbibliografie mit der PND
 - (halb-)automatische Schlagwortgenerierung und Abgleich mit Normdaten bei vorhandenen Erschließungsinformationen

Baden-Württemberg-Bezug



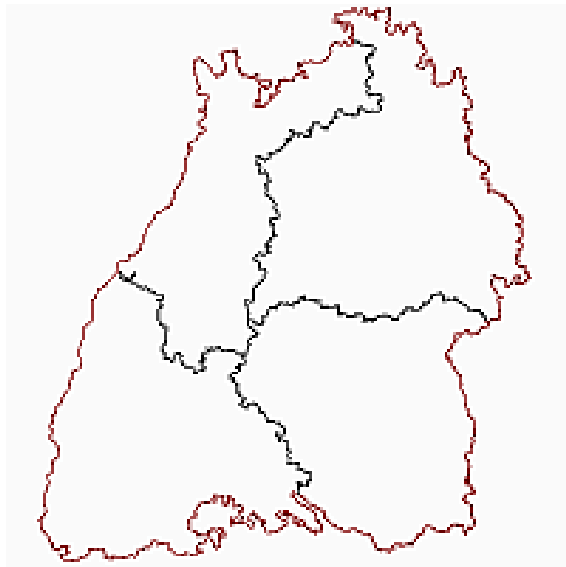
... auf die Projektphase:

- Europaweite Ausschreibung mit Fristende bis 20. Oktober 2010
- Bewertung und Festlegung auf einen Dienstleister für den Aufbau der technischen Plattform bis 13. Dezember 2010
- Festlegung von Schnittstellen und Inhalten mit allen Partnern
- Definition einer Konkordanz für Orte und Personen mit allen Partnern
- Feinkonzept und Umsetzung in 2011
- Testbetrieb Feb/März 2012 zusammen mit den Partnern
- Produktivbetrieb ab April 2012 („60jähriges Landesjubiläum Baden-Württemberg“)

... auf die Zeit nach Systemeinführung 2012:

- Regelmäßige, automatisierte Aktualisierung der für LEO-BW relevanten institutionellen Daten der Partner (Koordination durch LABW)
- Redaktionelle Pflege
- Datenpflege der Altbestände → Verbesserung der Erschließungsleistung
- Einbindung neuer Inhalte von aktuellen und neuen Partnern
- Aktivierung bereits angelegter Funktionen (Web 2.0 Community Features, 3D-GIS, ...)
- Technischer Regelbetrieb im Bibliotheksservice-Zentrum Baden-Württemberg (BSZ) mit Ausfallsicherung, Backup, Systemerweiterungen bei Bedarf und finanziellen Möglichkeiten

Vielen Dank für Ihre Aufmerksamkeit!



Dr. Gerald Maier
Landesarchiv Baden-Württemberg
Eugenstraße 7, 70182 Stuttgart
Tel.: 0711/212-4279, Fax: 0711/212-4283
Email: gerald.maier@la-bw.de
Website: <http://www.landesarchiv-bw.de>